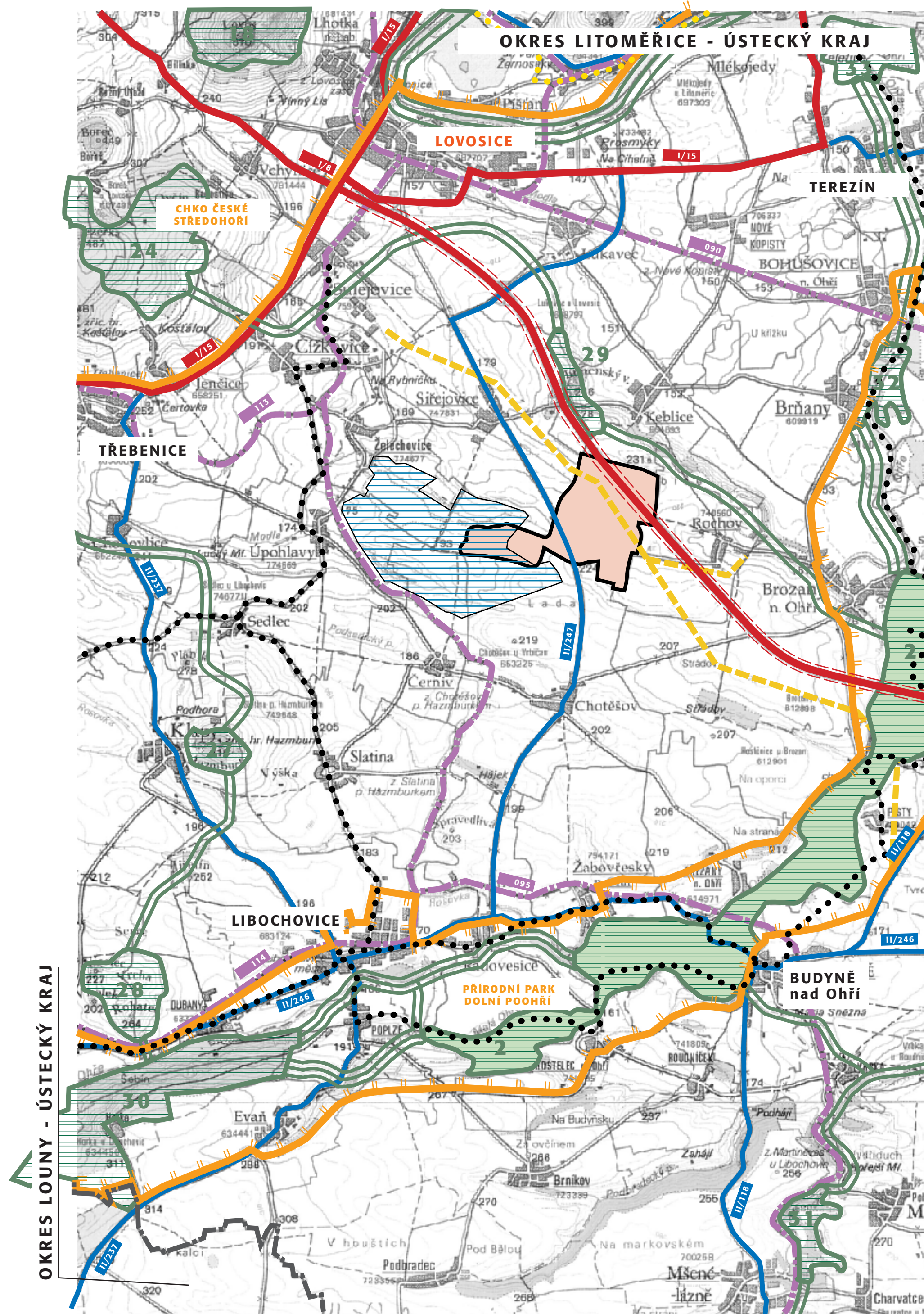


A ŠIRŠÍ VZTAHY - ÚP VRBIČANY

ODŮVODNĚNÍ ÚP VRBIČANY

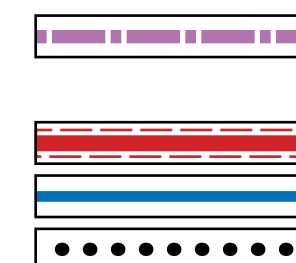
M 1:50 000



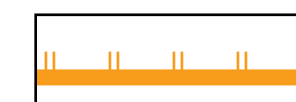
územní jednotky
 hranice okresů
 obec Vrbičany - řešené území,
 katastrální území Vrbičany u Lovosic,
 (Ústecký kraj, okres Litoměřice)



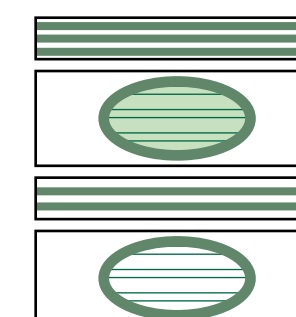
doprava
 železniční trať regionální
 (+označení)
 dálnice D8
 silnice II. třídy (+ označení)
 cyklotrasy



ochrana přírody a krajiny
 hranice přírodního parku Dolní Poohří,
 hranice CHKO České středohoří



**nadregionální a regionální
 územní systém ekol. stability**
 (dle ÚP VÚC Litoměřice)
 nadregionální biokoridor
 nadregionální biocentrum
 (včetně označení)
 regionální biokoridor
 regionální biocentrum
 (včetně označení)



ochrana nerostného bohatství
 DP Úpohlavy, Úpohlavy I, Chotěšov



technická infrastruktura
 trasa VVTL plynovodu DN 300
 (v kontaktu s řešeným územím)



zhotovitel:

Ing. arch. Michaela Stádlarová

atelier:
PAFF - architekti, v.o.s
 Ing. arch. Ladislav Bareš
 Ing. arch. Michaela Stádlarová
 Ing. arch. Roman Stádlar

Bulharská 17
 101 00 Praha 10

spolupráce:
 Ing. Milena Morávková
 Doc. Ing. Petr Strytr, CSc.

LEDEN 2008

Ing. arch. Michaela Stádlarová
 autorizovaný architekt ČKA 03 121